

VISKALIA - Virtuální skansen lidové architektury

Specializovaná veřejná databáze Viskalia vznikla za finanční podpory Ministerstva kultury ČR v rámci projektu DG20P02OVV003 – VISKALIA – Virtuální skansen lidové architektury (2020–2022, MK0/DG), podpořené Programem na podporu aplikovaného výzkumu a experimentálního vývoje národní a kulturní identity na léta 2016 až 2022 (NAKI II).

Po volbě vstupu pro veřejnost je možné volit výběr zobrazení dat podle pěti kritérií, která se postupně otevírají.

Pouze v kritériu 1. je možné volit instituci – Etnologický ústav AV ČR, v.v.i. nebo Národní muzeum. Je to z toho důvodu, aby se v dalších kritériích nenabízely fondy, které by pak byly vyloučeny volbou instituce. Pokud se v 1. kritériu nezvolí instituce, nabídky fondů budou z obou institucí.

Po výběru kritéria (v tomto případě fondu) se nabídne možnost volby fondu. Tlačítkem Odeslat se volba potvrdí a nabídne se další možnost pro volbu kritéria 2., následně 3. atd. V případě, že chci opravit výběr, je zde možnost vrátit se o krok zpět.

Kdykoliv je možné výběr stornovat, zobrazit výběr (i jen po zadání 1. kritéria) a vrátit se na úvodní stranu.

Logika vyhodnocení je taková, že mezi různými kritérii je logický součin a mezi stejnými logický součet.

1. Příklad:

1. Kritérium = Fond hodnota = Zaměřovací akce ČAVU	2. Kritérium = Okres hodnota = Benešov
--	--

Vyberou se a zobrazí záznamy z fondu Zaměřovací akce ČAVU, které byly v okrese Benešov.

2. Příklad:

1. Kritérium = Fond hodnota = Zaměřovací akce ČAVU	2. Kritérium = Okres hodnota = Benešov
3. Kritérium = Okres hodnota = Kladno	4. Kritérium Fond Inventární číslo Lokalita Obec Číslo popisné Okres <input type="button" value="Vybrat"/> <input type="button" value="Zpět na kritérium 3"/>




Vyberou se a zobrazí záznamy z fondu Zaměřovací akce ČAVU, které byly v okrese Benešov nebo v okrese Kladno.

Po potvrzení výběru se zobrazí seznam záznamů, které vyhovují zadaným podmínkám.

Zobrazení datových listů dle výběru

Byl proveden výběr: Fond = Zaměřovací akce ČAVU a zároveň Okres = Benešov


Celkem počet záznamů z výběru: 155

Pořadí:	Instituce:	Fond:	Inv. číslo:	Lokalita:	Obec:	ČP:	Okres:	Kraj:	Záznam:	Objekt:
1	Emologický ústav AV ČR, v.v.i.	Zaměřovací akce ČAVU	0016	Kališské	Bušenín	8	Benešov	Středočeský	<input type="button" value="Záznam"/>	
2	Emologický ústav AV ČR, v.v.i.	Zaměřovací akce ČAVU	0017	Kališské	Bušenín	8	Benešov	Středočeský	<input type="button" value="Záznam"/>	
3	Emologický ústav AV ČR, v.v.i.	Zaměřovací akce ČAVU	0018	Kališské	Bušenín	8	Benešov	Středočeský	<input type="button" value="Záznam"/>	

Pro zobrazení detailních informací se zvolí tlačítko Záznam.



Zobrazení datového listu dle výběru

Instituce:	Ethnologický ústav AV ČR, v.v.i.		Fond:	Zaměřovací akce ČAVU		
Základní třídící údaje						
Inventurní číslo:	0017		Karton uložení:	EÚ AV ČR Praha, archiv, mapník I/1		
Identifikační údaje						
Lokalita:	Kaliště	Původní název:		Číslo popisné:	8	
Obec:	Benešov	Kraj:	Středočeský	Stát:	Česko	
				Souřadnice GPS:	49.6610206N, 14.6878111E	
Třídící údaje - klíčová slova						
Základní klasifikace:	objekt	Objekt podle účelu:	obytný	Materiál objektu:	smišený	
Regionální typ domu:	Dům Středočeské pahorkatiny a povodí Berounky					
Klíčová slova pro mapy:	černá kuchyně; došek; lepenec/mazanice; pec; šindel					
Popis						
Popis objektu:	Dům přízemní roubený a zděný kamenný. Dispozice trojdílná, komorový typ. Střecha sedlová, došky a šindel, štít svisle bedněný, seníkové dveře, ve vrcholu štítu valbička. Krov hambalkový, na podlaze půdy izolační lepenice na povalcích. Světnice roubená, kamenná podezdívka, zděný sporák a pec, strop trámový záklopový, podlaha prkna a cihelná dlažba. Štít zděná, strop záklopový, podlaha cihly. Strmé schody na půdu situovány ze zápraží vedle vstupu do síně. V zadní části středního dílu dispozice valeně klenutá černá kuchyně, komin široký otevřený, podlaha lomový kámen. Ve třetím dílu komora, vstup ze síně, dvě okénka do zadního štítového průčelí. Při její boční stěně ve dvorovém průčelí navazuje malý chlívek pro ovce, vepře a drůbež, zdívo kámen a pálená cihla, střecha pultová, krytina nespálná (bobrovky). Vstupy ze zápraží a z boku ze dvora. Plochy lomový kámen použit na zvýšené zápraží a schody před vstupem do domu.				Poznámka/doplňk:	maj. František Krížek
Popis dokumentu						
Evidenční jednotka:	Plány	Rozměr (š x v [mm])/ materiál:	625x440	Zobrazení/technika:	ŘZ PČ 1:25, TV, karton, tužka	
		Fyzický stav:	dobrý stav			
Způsob pořízení/Okolnosti vzniku/Ostatní údaje						
Datum (vzniku, pořízení):	1944	Autor:	Urban H.			
Rozsah souborů:	plány 0016-0022	Poznámka k autorství:				
Související soubory:	PZ složka 2					
Poznámka:						
						
Zpět						

Obrázek se zvětší kliknutím na miniaturu v levém dolním rohu.

Seznam kritérií:

Název kritéria	Způsob zadání	Hodnoty
Název instituce	výběr z nabídky	Etnologický ústav AV ČR, v.v.i., Národní muzeum
Fond	výběr z nabídky	Zaměřovací akce ČAVU Hlavní katalog Studijní archiv Obrazový fond etnografie ÚLUV Menclovi Dobroslava a Václav Stránská Drahomíra Pekař Josef Kiliánkovi Studna Bohumil Obrazový archiv etnografie Obrazový archiv etnografie neg Obrazový archiv etnografie dep
Inventurní číslo	zadáním hodnoty	
Lokalita	zadáním hodnoty	
Obec	zadáním hodnoty	
Číslo popisné	zadáním hodnoty	
Okres	výběr z nabídky	seznam okresů ČR
Kraj	výběr z nabídky	seznam krajů ČR
Stát	výběr z nabídky	Česko Slovensko Rakousko Německo Polsko Ukrajina

		Maďarsko jiný
Základní klasifikace	výběr z nabídky	krajina obec / zástavba objekt interiér jiné
Objekt podle účelu	výběr z nabídky	obytný hospodářský technický sakraální společenský jiný (např. brána ...)
Materiál objektu	výběr z nabídky	roubený / dřevěný zděný / monolitický hrázděný smíšený neidentifikovaný jiný
Regionální typ domu	výběr z nabídky	Dům Středočeské pahorkatiny a povodí Berounky Jihočeský dům Dům jihozápadních Čech Dům severozápadních Čech Severočeský dům Dům severovýchodních Čech a středního Polabí Dům východních Čech a západní Moravy Dům Pomoraví a dolního Podyjí Dům severní Moravy a opavského Slezska Karpatský dům Jiný
Popis objektu, poznámka	zadáním hodnoty	
Evidenční jednotka	výběr z nabídky	Fotografie na papírové podložce Fotografické desky Listový film Svitkový film Kinofilm Digitální fotografie Plakáty Mapy Plány Technické výkresy Kresby Tisky po roce 1800 Pohlednice Rukopisy jiné
Autor dokumentu	zadáním hodnoty	
Klíčová slova pro mapy	výběr z nabídky	brána břidlice černá kuchyně došek dvojdílný dům dveře dymník chlévní/komorochlévní dům jednodílný dům kabřinec klenba komorový/špýcharový dům lepenec/mazanice lomenice

		mansarda okno patro pavlač pec podlomenice podsíň podstávka polygonální stodola skalní obydlí šindel trojdílný dům valba vazba výzdoba/datace záklopa žudro
Fyzický stav	výběr z nabídky	Dobrý stav K restaurování
Karton uložení	zadáním hodnoty	
Zobrazení/technika	zadáním hodnoty	

Seznam zkratek:

DE – detail
DK – deník
E – evidenční číslování objektu v případě, že není dostupné číslo popisné
IN – interiér
KO – korespondence
KR – krov
MP – mapa
PA – patro
PČ – příčný řez
PD – půdorys
PL – podélný řez
PO – pohled
PŘ – přízemí
PŠ – přední (průčelí) štítové
PZ – průvodní (předávací) zpráva
ŘZ – řez
SI – situace
SK – sklep
TI – tisk
TV – technický výkres
TZ – terénní záznam (skica)
VP – vstupní podélné (průčelí)
ZP – zadní podélné (průčelí)
ZŠ – zadní (průčelí) štítové